


Yemen - South Region - District Priority - People in Need, Target and Assisted - Shelter/CCCM/NFI Cluster - 15 March 2013

اليمن - المنطقة الجنوبية - المديرية حسب الأولوية - الأشخاص المحتاجين، المستهدفين، الذين تم مساعدتهم - كتلة المأوى وتنسيق وأدارة المخيمات\المواد الايوانية - 15 مارس 2013

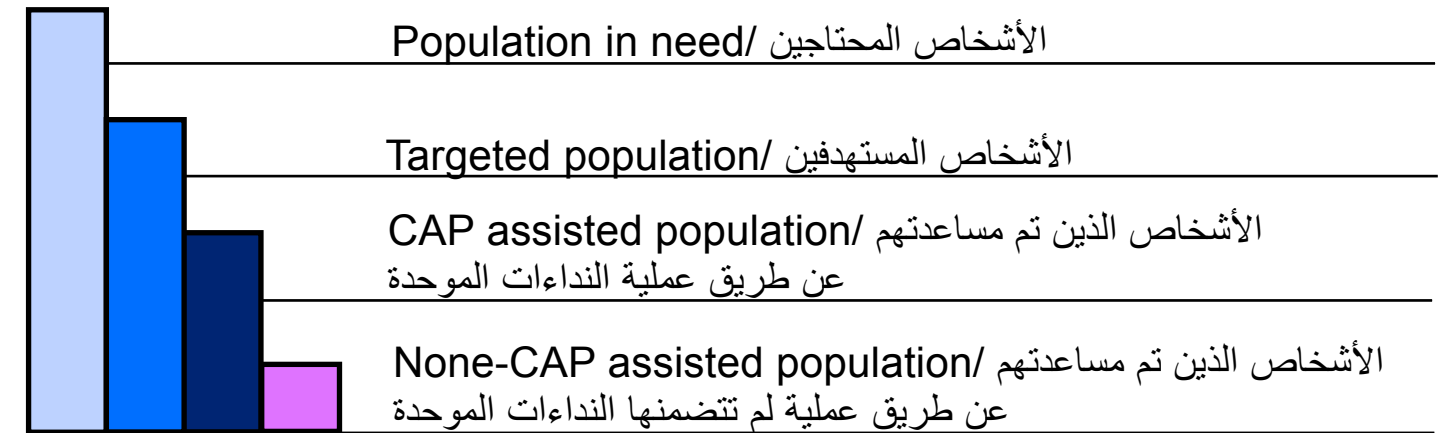


Legend/ مفتاح الخريطة

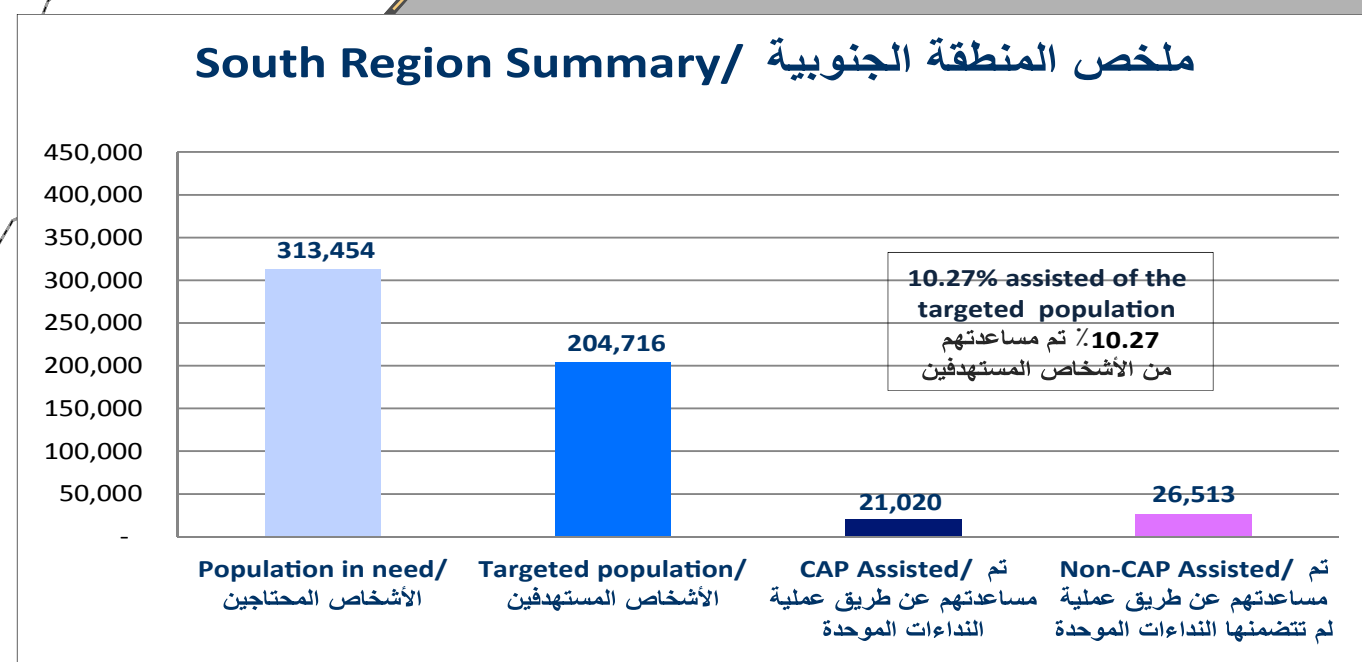
- International boundary/ الحدود الدولية
- Region boundary/ حدود المنطقة
- Governorate boundary/ حدود المحافظة
- District boundary/ حدود المديرية
- Coastline/ الشريط الساحلي

District prioritization/ المديرية حسب الأولوية

- No data/ لا توجد بيانات
- Relatively normal situation/ الوضع عادي نسبياً
- Poor situation/ الوضع ضعيف
- Serious situation/ الوضع خطير
- Critical situation/ الوضع حرج
- Assistance provided/ المساعدات الذي تم تقديمها



Agency Acronym/ اختصار المنظمة	Agency Name/ اسم المنظمة	Population Assisted/ عمليه النداءات الموحدة	Legend/ مفتاح الخريطة
ADRA	Adventist Development and Relief Agency	No activities conducted/ لم تجرى أي أنشطة	1
AI Amal	AI Amal Charitable Society	No activities conducted/ لم تجرى أي أنشطة	2
CSSW	Charitable Society for Social Welfare	Implementing partner/ شريك المنظمة	3
IOM	International Organization for Migration	-	4
Mercy Corps	Mercy Corps	-	5
NRC	Nonwegian Refugee Council	-	6
SHS	Society for Humanitarian Solidarity	Implementing partner/ شريك المنظمة	7
UNHCR	United Nations High Commissioner for Refugees	21,020	8
YRC	Yemen Red Crescent	No activities conducted/ لم تجرى أي أنشطة	9
DRC	Danish Refugee Council	No data provided/ لم تتوفر البيانات	
EXU	Executive Unit for IDPs (Government Counterpart)	No data provided/ لم تتوفر البيانات	
INTEROS	Interos - Humanitarian Aid Organization	No data provided/ لم تتوفر البيانات	
IRW	Islamic Relief WorldWide	No data provided/ لم تتوفر البيانات	
OXFAM	Oxford Committee for Famine Relief	No data provided/ لم تتوفر البيانات	
RI	Relief International	No data provided/ لم تتوفر البيانات	
THFY	The Humanitarian Forum Yemen	No data provided/ لم تتوفر البيانات	
VHI	Vision Hope International	No data provided/ لم تتوفر البيانات	
YMCS	Yemen Medical Charitable Society	No data provided/ لم تتوفر البيانات	
YWU	Yemen Women's Union	No data provided/ لم تتوفر البيانات	



المصادر:

المديرية بحسب الأولوية: أولوية المديرية لكثافة المأوى وتنسيق وأدارة القيمات المواد الايوانية تم خديدها استناداً للتقارير التقييمية و تقارير القومية السامية لألام المتحدة لشؤون اللاجئين بخصوص احتمالات النزوح الداخلي والعائدين لشهر أبريل وأغسطس 2012 (على مستوى المديرية) عن طريق المعيار الأربعة لكثافة غذائية.

1. عدد الأشخاص المحتاجين للمأوى (أي المساعدة الطارئة للمأوى): حسن المأوى النجلى للمص العبد أو الداليا مساعدات المأوى وغيرها). تقدير الأولوية بحسب الاتي (1) > 1000 < 300 as poor (3) < 500 or Yes (Yes represents areas with shelter needs) as serious (4) ≥ 500 as critical.

2. No. of persons in need for Shelter assistance (ie. Emergency Shelter, Transitional/upgrading Shelter, Long-term/permanent Shelter, Shelter Grants and etc.) weighted as (1) < 100 as relatively normal (2) < 300 as poor (3) < 500 or Yes (Yes represents areas with shelter needs) as serious (4) ≥ 500 as critical.

3. No. of IDPs inside camps/collective centers/outside camps weighted as (1) < 1000 as relatively normal (2) < 3000 as poor (3) < 5000 as serious (4) ≥ 5000 as critical.

4. No. of Returnees and potential areas for return weighted as (1) No (No Returnees statistics or not a potential area for return) as no data (2) Yes (Returnees statistics or a potential area for return) as critical.

Each district is given a composite score from 0 to 4 based on evidence collected for each indicator, and the grand total of all indicators are divided by 3 (IDPs and returnees indicators counted as 1 for this purpose). As a result, a ranking of 1 to 4 has been assigned to each district. Districts with no data represent locations where no reliable information and no assessment had been conducted.

Population in need: CAP 2013.

Targeted population: CAP 2013.

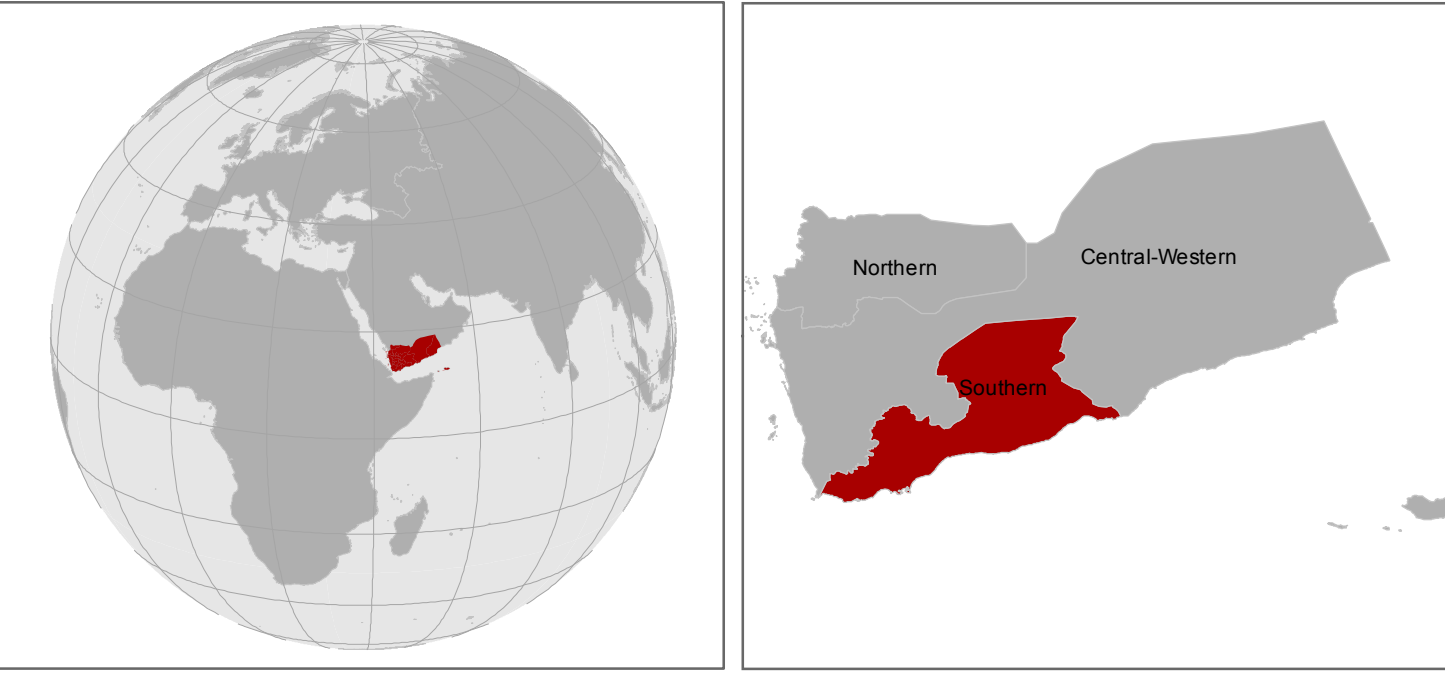
Assisted population: Information collected in January and February 2013 via the Shelter/CCCM/NFI Cluster SRP.

Cartography: GoY/ CSO.

مقياس الخريطة A1/1

1:800,000

0 5 10 20 30 40 50 60 Kilometers/ كيلومترات



IMMAP March 15/2013

"This map is for planning purposes only and should not be used for navigation. IMMAP can't take responsibility for any damage or injury resulting from the use of this map. Administrative boundaries shown on this map do not imply endorsement by IMMAP or any of its partners."

www.immap.org

Contact/ الإتصال بنا على
yemen@immap.org

برنامج إدارة المعلومات 15 مارس 2013

"هذه الخريطة تستخدم لأغراض التخطيط فقط ويجب أن لا تستخدم للملاحة. برنامج إدارة المعلومات لا يتحمل المسؤولية عن أي أضرار أو إصابات ناجمة عن استخدام هذه الخريطة. الحدود الإدارية المبينة على هذه الخريطة لا تدل على أية مصادقة عليها من قبل برنامج إدارة المعلومات أو أي من شركائها".